



V.02 – Octubre 2021

- Guía del Participante de 110k - - Patagonia Run Mountain Hardwear 2022 -

➔ Descripción general de Patagonia Run 2022 - 110k	2
Acreditación y Entrega de Kits	2
Recepción de Bolsa para Puestos de Asistencia Total.....	3
Charla Técnica	3
Largada - Transporte a Largada - Guardarropa	3
Meta	4
Entrega de Premios.....	4
Elementos Obligatorios - Recomendaciones para el equipamiento	4
➔ Información del Recorrido	5
Altimetría	6
Puestos de Asistencia	6
Puesto de Asistencia Total	6
Puestos de corte con cierre del circuito.....	7
Servicios en los PAS	7
Marcación del Circuito	9
➔ Protocolo de Abandono	9
➔ Carrera limpia – Basura	10
➔ Tips de Carrera	10
➔ Contacto	11



➔ DESCRIPCIÓN GENERAL DE PATAGONIA RUN 2022 - 110k

Fecha: viernes 8 y sábado 9 de abril de 2022

Horario de largada: viernes 8, 19:00* hs

Horario Tope de Finalización: 23:59 hs del sábado 9

Descripción del recorrido

Patagonia Run en San Martín de los Andes, Argentina, es un desafío único para los corredores de senderos de montaña. Esta distancia ya está en el rango del Ultra Trail importante. En el 110k los corredores van a encontrar un terreno semi-técnico y técnico con una combinación de diversos tipos de senderos, que incluyen sendas de montaña con pendientes variables largas y exigentes y terrenos de distintos suelos que puede incluir nieve en los puntos más altos, con un **desnivel acumulado positivo estimado de 5920 metros** en su recorrido aproximado de 110 kilómetros. Harán cumbre en 2 cerros: Cº Colorado (1765 msnm, el punto más alto de la distancia) y el Cº Quilanhue (1650 msnm). Deberán estar preparados para correr de noche durante muchas horas y con temperaturas bajo 0°C, lo cual no sólo es un desafío técnico sino de resistencia frente al sueño y el clima. Además, se encontrarán con múltiples cruces de arroyos e incluso parte del trazado por un sector del lago Lacar. El 95% del circuito transcurre sobre sendas de montaña. Éste va a ser un verdadero test de resistencia de carreras Ultra Trail. El atractivo de los paisajes de las zonas aledañas a San Martín de los Andes en el multicolor otoño y la exigencia de la distancia, lo convierten en un evento único en su tipo.

Clasificación ITRA del recorrido:



Acreditación y Entrega de Kits

En Oficina de Carrera – San Martín de los Andes.

Horario: Los turnos disponibles serán para los días miércoles 6, jueves 7 y viernes 8 de abril.

La Acreditación se realizará organizada por turnos individuales, cada participante deberá **sacar un turno** para poder ingresar a la acreditación. Dichos turnos estarán disponibles on line en www.patagoniarun.com y se informará cuando estarán disponibles a través de mail y redes sociales oficiales de Patagonia Run durante el mes de marzo 2022.

► Presentarse con:

- Barbijo colocado, si así lo dispusieran las reglamentaciones vigentes.
- Comprobante del turno asignado, puede ser exhibido desde el celular.
- De estar vigente, Certificado Único Habilitante para Circulación (CUHC), que reviste el carácter de Declaración Jurada, confeccionada a través de la app "CuidAR". Para exhibir al ingreso del salón, puede ser mostrado desde el celular. Los residentes de San Martín de los Andes también deberán presentarla.
- D.N.I. o pasaporte, el que figura en tu inscripción.
- Certificado de Apto Médico expedido dentro de los 60 días anteriores a la fecha de carrera y donde conste la distancia 110k en la que participará – ver certificado modelo [aquí](#).



- ▶ Se hará entrega del **Kit completo** de carrera que contiene:
 - **PULSERA** con N° de corredor y código de barras: está pulsera debe colocarse en el momento y será **condición necesaria** tenerla para la entrega de Bolsas de Corredor y para ingresar al corral de LARGADA
 - **DORSAL** con el **número** de corredor y Chip, es de uso obligatorio durante toda la carrera.
 - **BOLSAS** para los 2 PAS, con el n° de corredor.
 - **REMERA** oficial de carrera, será del talle elegido durante la inscripción, no será posible probarla y sólo se podrá cambiar antes de retirarse del salón de acreditaciones en el stand para tal fin.
 - **Pulsera Celíaco**, si así lo informaste en tu formulario de inscripción, para ser presentada en los Puestos de Asistencia y así acceder a los alimentos Sin TACC.

IMPORTANTE:

El retiro de Kit es de carácter personal exclusivamente.

Ser puntual, llegar al lugar con 15 minutos de antelación, NO antes, para no tener que aguardar fuera del salón.

No se puede ingresar con acompañantes.

Recepción de Bolsa para Puestos de Asistencia Total

Horario: Los turnos disponibles para este paso serán para los días: jueves 7 y viernes 8.

En Lugar a confirmar.

- ▶ Presentarse con:
 - Barbijo colocado, si así lo dispusieran las reglamentaciones vigentes.
 - Turno asignado para la recepción de Bolsa de Corredor. Mostrar el comprobante.
 - Pulsera de corredor colocada, para ser leída con pistola de código de barras.
 - Bolsas a entregar.

IMPORTANTE: Al entregar las bolsas se proporcionará al participante un **recibo, que será condición obligatoria presentarlo**, para luego poder retirarla en lugar a confirmar.

Charla Técnica 110k

Será on-line on-line y estará disponible en canal YouTube de Patagonia Run y en www.patagoniarun.com con fecha a confirmar.

Largada - Transporte - Guardarropa

Horario de Largada: viernes 8 - 19:00 hs*

* Horario sujeto a modificaciones según protocolos de buenas prácticas de higiene, seguridad y atención emergencia sanitaria dictaminados por entes gubernamentales.

Las largadas serán por corrales, durante la acreditación se le informará a cada participante el corral asignado de largada según el "tiempo estimado de carrera" informado en la inscripción.

Lugar de Largada: Complejo Polideportivo Chara 2 - Estadio Municipal (40°08'54.3"S 71°19'35.1"W)



Transporte a largada

Exclusivo para corredores.

Habr  servicio de traslado a partir de una hora y media antes del horario de largada.

Salida desde **Oficina de Carrera**.

Guardarropa

Servicio sin cargo de guardarropas para corredores:

1. Recepci n Guardarropa 110k desde una hora antes de la largada en el Complejo Polideportivo.
2. Devoluci n de elementos del guardarropa contra la presentaci n de la **pulsera/ dorsal del corredor** o del **DNI del corredor** en **Oficina de Carrera** el s bado a partir de las 11:00 a.m. hasta 01.00 a.m. del domingo.

Meta

S bado 9 - Hasta las 23:59 hs.

Lugar: Av. San Mart n y Mariano Moreno, frente a Dublin South Pub.

Al llegar, el corredor podr  tomar una bebida caliente y/o fr a, retirar su medalla finisher y ser  invitado a evacuar el  rea del corral de llegada; podr  dirigirse a la plaza San Mart n para elongar y relajar, y poder contar con el espacio necesario.

Entrega de Premios 110k

Domingo 10 de abril - 10:00 a.m.

Elementos Obligatorios

- **Comprobante del Turno asignado para Acreditaci n**, estar  disponible en la web el sistema para solicitar dicho turno a mediados de marzo 2022.
- Si a n estuviera en vigencia: **Certificado  nico Habilitante** para Circulaci n (CUHC), que reviste el car cter de Declaraci n Jurada, confeccionada a trav s de la app **“CuidAR”**
<https://www.argentina.gob.ar/aplicaciones/coronavirus>
- **Certificado M dico**. Donde conste: Nombre, apellido y DNI del corredor y un texto que incluya que el corredor se encuentra apto m dica y f sicamente para participar en los 110k de Patagonia Run, aclarando expresamente la distancia 110k. Debe tener fecha **dentro de los  ltimos 60 d as anteriores** a la realizaci n de la carrera, firma y sello del m dico que lo extendi . Descargar certificado modelo [aqu ](#).
- **Pulsera de corredor**.
- **N mero de corredor** siempre visible de frente durante toda la carrera. Hay puestos de Control en lugares distantes que recaban informaci n de los corredores y DEBEN ver el n mero perfectamente.
- **Barbijo**. Si a n estuviera en vigencia su uso: deber  ser usado en todos los espacios comunes (Acreditaciones; Largadas; Puestos de asistencia; al requerir, si fuese el caso, de asistencia m dica; Llegada, etc). El uso durante la carrera estar  supeditado a las normativas sanitarias provinciales y municipales al momento de la carrera.
- **Silbato** de emergencia o n utico (no de cotill n).
- **Luz Frontal o de mano: 2 linternas** obligatorias de 100 l menes o superior. Cuanto m s L menes mejor la eficiencia para ver el recorrido con cintas reflectivas. Hoy Recomendamos de frontales de m s de 200 l menes.

Los participantes de las 110k **deber n tener colocada 1 linterna en la largada**. La segunda linterna la pueden dejar dentro de la bolsa de asistencia que env an a alg n PAS de Asistencia Total. Luego de la



largada deberán **tener la linterna colocada y encendida desde las 18:45 hasta las 08:00 a.m.** Si aún siguen en el circuito a las 17:00 hs del día sábado, deberán colocarse las linternas y encenderlas a las 18:45 hs. Los corredores que lleven la linterna apagada o en modo rojo, o sin la intensidad correcta a partir de las 18:45 y hasta las 08:00hs serán demorados en el circuito hasta que amanezca. Seremos inflexibles con la iluminación por ser un elemento de seguridad crítico.

- **Manta de supervivencia.**

- Caramañola, botella de **agua** o mochila hidrante con 750cm³ para 110k.

- **Bolsitas con cierre hermético** (tipo Ziploc) para almacenar los alimentos brindados en los PAS.

NOTA: Recomendamos llevar **Taza** o **Vaso Personal** para evitar basura en el recorrido.

Recomendaciones del tipo de equipamiento

Dependerá del estado del clima, en principio nuestra recomendación es la siguiente:

- Riñonera con bolsillo para botella de agua o porta caramañola o mochila con pack de hidratación. Es conveniente que tanto la mochila como la riñonera no sean muy gruesos, ya que deberán atravesar algunos lugares estrechos (ej. Alambrados). Además, deben llevar toda la basura que generen hasta el próximo Puesto de Asistencia.
- 2 botellas de agua o caramañolas de 750cc.
- Guantes de primera capa impermeables y respirables. Es probable que haya temperaturas bajo cero en la madrugada.
- Indumentaria térmica transpirable.
- Campera Respirable 1ª capa por las temperaturas muy bajas probables
- Rompevientos resistente al agua.
- Calzas largas. Hay sectores del circuito con abrojos, por lo cual las calzas preferentemente deberán ser con alto contenido de lycra (resbaladiza). Se recomienda calzas largas, debido a que generalmente el clima es frío.
- Zapatillas con buena tracción.
- Polainas bajas para zapatillas, a fin de evitar abrojos, barro y piedras.
- Cuello Multifunción (especie de bufanda de tela elástica tubular)
- Protector solar.
- Gorro y/o gorra.
- Anteojos: tener en cuenta que transitarán por sectores de bosques sombríos y también habrá zonas de pampas abiertas y soleadas por lo que deberán adecuar las lentes.
- Canilleras livianas: dado el tránsito prolongado por sendas con vegetación baja este implemento protege las piernas de lesiones.

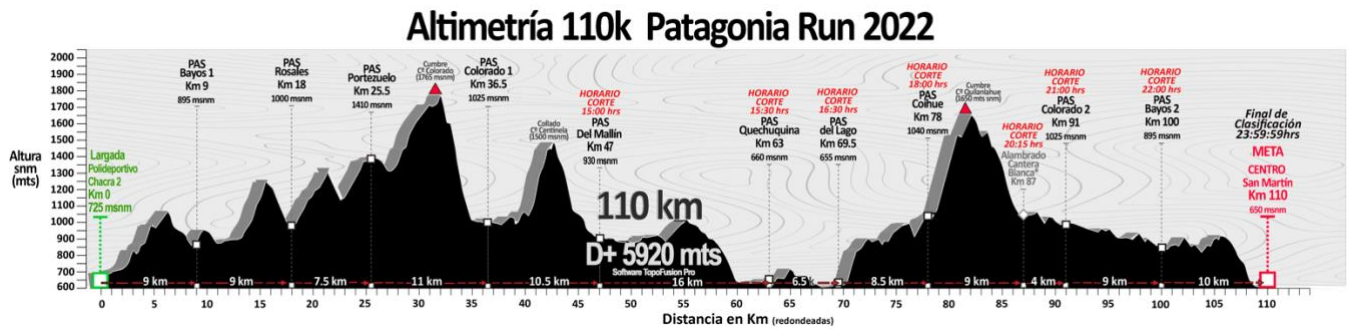
Nota: Tengan recambio suficiente para 2 puestos de Ropa Seca.

➔ INFORMACIÓN DEL RECORRIDO

Convenios especiales de paso con campos privados, instituciones y pobladores con zonas de pastoreo nos obligan a no habilitar el paso por los senderos hasta 72 hs antes del evento.



Altimetría



NOTA: no se compartirán los tracks para GPS de la carrera.

Puestos de Asistencia (PAS)

110k		
Puestos Asistencia	Distancia (*) desde Largada en km	Horario de corte
PAS Bayos (ida)	9	-
PAS Rosales	18	-
PAS Portezuelo	25,5	-
PAS Colorado 1 (ida)	36,5	-
PAS del Mallín	47	15:00 del sábado 9
PAS Quechuquina	63	15:30 del sábado 9
PAS del Lago	69,5	16:30 del sábado 9
PAS Coihue	78	18:00 del sábado 9
PAS Colorado 2 (vuelta)	91	21:00 del sábado 9
PAS Bayos (vuelta)	100	22:00 del sábado 9
Meta	110	23:59 del sábado 9

(*) Distancias redondeadas.

Puestos de Asistencia Total: PAS Colorado y PAS Quechuquina

En caso de necesitarlo, los participantes podrán optar por dejar su equipamiento dentro de las bolsas provistas en el kit:

bolsa **Roja**= PAS **Colorado** (1 y 2 es el mismo)

bolsa **Amarilla**= PAS **Quechuquina**



Las bolsas se recibirán en lugar a confirmar, los días jueves 7 y viernes 8 **con turno previo**, adquirido de forma on line en www.patagoniarun.com y tendrán que presentar la pulsera de corredor que tiene un código de barras.

La Organización las trasladará el día de la carrera a los Puestos de Asistencia Total Colorado (1 y 2 es el mismo) y Quechuquina.

Las bolsas serán cerradas delante del corredor, se identifican por color según al Puesto que irán y contarán con el número de corredor. Al participante se le entregará un **recibo, que será condición obligatoria presentarlo**, para luego poder retirarla en Oficina de carrera, el día domingo 10, de 04:00hs a 18:00hs.

* Todas las bolsas no retiradas, serán trasladadas el día martes 12 de abril a la Oficina de NQN Eventos en San Martín de los Andes y estarán disponibles a partir de 1 semana después y por el lapso de 7 días, fecha a partir de la cual no se aceptarán reclamos. Quienes no las hayan retirado en ese lapso y necesiten que se las envíen por correo deberán abonar el valor del envío.

El peso del equipamiento deberá ser como máximo de 3 kilos. Los corredores pueden dejar solamente una bolsa por puesto de Asistencia Total. Las bolsas de equipamiento no serán refrigeradas. La Organización no es responsable por la pérdida de bolsas.

PUESTOS DE CORTE CON CIERRE DEL CIRCUITO

Habrán puestos de corte con cierre del circuito. Los horarios de corte han sido establecidos con márgenes holgados para que los competidores puedan completar el recorrido. Sin embargo, el participante que llegue a estos puestos después del horario definido como límite por la organización, no podrá seguir participando por razones estrictas de Seguridad. No se le reasignará a otra distancia menor. Su clasificación aparecerá como "DNF" (sigla internacional que significa No ha completado el recorrido). Quedará el registro individualizado de la aplicación de esta regla en el puesto.

La decisión de Finalizar en el punto mencionado es INAPELABLE.

Los corredores que abandonen o estén fuera de los horarios toques de los puestos de control, serán trasladados en vehículos de la organización hasta la Oficina de Carrera en el centro de la ciudad. Los traslados se realizarán cuando lo designe la Organización.


Lugar	Hora Corte (*) Horario REGLAMENTARIO a partir del cual NO puede SALIR un competidor al próximo PAS
PAS del Mallín	15:00 hs del sábado 9
PAS Quechuquina	15:30 hs del sábado 9
PAS del Lago	16:30 hs del sábado 9
PAS Coihue	18:00 hs del sábado 9
Alambrado Cantera Blanca – km 87	20:15 hs del sábado 9
PAS Colorado 2 (vuelta)	21:00 hs del sábado 9
PAS Bayos (vuelta)	22:00 hs del sábado 9
Meta	23:59 hs del sábado 9

(*) Se refiere a la hora Reloj, NO a las horas de carrera.




Servicios en los PAS


Largada

- Servicio de Refrigerio
- Agua | Powerade | Gaseosa | Te | Café | Bananas | *Snacks | **Kit Sin TACC 
- Guardarropa
- Sanitarios


PAS Rosales

- Agua | Powerade | Gaseosa | Te | Café | Bananas | *Snacks | **Kit Sin TACC 
- Seguridad médica
- Sanitarios


Pas del Portezuelo

- Agua | Powerade | Gaseosa | Te | Café | Caldo | *Snacks | **Kit Sin TACC 
- Seguridad Médica


PAS Colorado – Puesto de Asistencia Total

- Agua | Powerade | Gaseosa | Te | Café | Caldo | Bananas | Bollería | Empanadas o pizetas | *Snacks | **Kit Sin TACC 
- Seguridad Médica
- Sanitarios
- Bolsa del Corredor


PAS del Mallín

- Agua | Powerade | Gaseosa | Te | Café | Caldo | Bananas | Bollería | *Snacks | **Kit Sin TACC 
- Seguridad Médica

PAS Quechuquina – Puesto de Asistencia Total

- Agua | Powerade | Gaseosa | Te | Café | Caldo | Bananas | Bollería | Empanadas o pizetas | *Snacks | **Kit Sin TACC 
- Seguridad Médica
- Sanitarios
- Bolsa del Corredor


PAS del Lago

- Agua | Powerade | Gaseosa | Te | Café | Caldo | Bananas | *Snacks | **Kit Sin TACC 

PAS Coihue

- Agua | Powerade | Gaseosa Te | Café | Caldo | Bananas | *Snacks | **Kit Sin TACC 

PAS Bayos

- Agua | Powerade | Gaseosa | Te | Café | Caldo | Bananas | Bollería | Pizetas | *Snacks | **Kit Sin TACC 
- Seguridad Médica
- Sanitarios

Meta

- Agua | Powerade | Gaseosa
- Seguridad Médica
- Sanitarios

(!) El Equipo Médico estará disponible en todo el circuito para emergencias.



Marcación de los Circuitos

Los circuitos estarán claramente marcados en toda su extensión para que los competidores puedan correr sin riesgo de extraviarse.

Las marcas serán de estos tipos:



- **Blanca con logo Patagonia Run**: Es la cinta principal que marca todos los recorridos. Los competidores sólo deben guiarse por estas cintas para saber que están sobre la senda o sector de carrera. En el bosque se colocarán en los árboles, arbustos y cañas. En las pampas se colocarán sobre cañas. Deben seguir las marcas. Si en algún tramo de bosque o en algún claro no ven cintas blancas durante 1 km deben volver hasta el último punto donde avistaron una cinta. Las marcas con cintas serán más frecuentes en sectores intrincados de bosque o montaña, pero donde haya senda única o pampas se distanciarán lo suficiente para que los competidores con sólo levantar la mirada puedan identificar el trazado sin perderse.
- **Cinta Amarilla**: Las sendas o caminos que NO deben transitar serán cortados con cintas amarillas. Los corredores no deben cruzar ningún sector con cinta amarilla.
- **Cinta Naranja**: si por nieve o falta de contraste se requiere marcación adicional se emplearán cintas blancas con logo y cintas naranjas juntas para señalar el sentido de la carrera.
- **Cintas Reflectivas Blancas**: como marcación principal para el tramo nocturno (de 18:45 a 08:00hs), se empleará cintas reflectivas blancas (y algunas amarillas). Con la luz frontal podrán seguir el trayecto hasta la Meta.
- **Bolsas Naranjas**: se reforzará la marcación con bolsas naranjas que estarán sobre el terreno para marcar sectores de montaña donde haya baja visibilidad.
- **Flechas Reflectivas**: indicarán la dirección a seguir, podrán estar en forma vertical, diagonal u horizontal:



- En todos los cruces críticos habrá **banderilleros** para señalar el camino correcto.

Dada la extensión de los recorridos, sectores con múltiples cruces de sendas y lo cambiante del terreno recomendamos a los competidores que miren constantemente a su frente en busca de las cintas identificatorias. Habrá abundante marcación, pero es importante no tomar inadvertidamente sendas no marcadas ni atajos, y seguir instrucciones de los banderilleros a fin de evitar extravíos. **Es importante que observen la marcación y los carteles indicadores en los PAS. No tomen como referencia al corredor de adelante.**

➔ PROTOCOLO DE ABANDONO

En caso de abandono el competidor tiene la **obligación indelegable de avisar a la organización**. El aviso sólo lo recibirá el Jefe de cada uno de los Puestos, ya sea en los PAS, Largada o Meta, el Jefe de cada lugar estará debidamente identificado. Los banderilleros o personal fuera de estos lugares no registrarán el aviso de abandono. Los traslados se realizarán cuando lo designe la Organización.



➔ CARRERA LIMPIA – BASURA

La competencia transcurre dentro del Parque Nacional Lanín. Sin duda que el marco paisajístico donde se desarrolla es un factor clave al que debemos gran parte del éxito. Conservar este paisaje es tarea de todos, los que vivimos aquí y de quienes nos visitan.

Por este motivo, está **prohibido arrojar residuos** durante la carrera. Habrá contenedores de residuos dentro de los Puestos de Asistencia y a 100 y 300mts de la salida al sendero. Seremos inflexibles con quienes arrojen basura en los circuitos mediante la descalificación. Que tengamos una carrera limpia depende de todos nosotros.

➔ TIPS DE CARRERA

- Terreno: *próximamente*.
- Calzado con MUY buen grip. Polainas son claves, sirven en sendas de bosque y estepa, filos, ascenso y descenso, Cº Colorado, Cº Quilanlahue y para evitar adherencia de abrojos. Vestimenta según clima: puede hacer mucho frío y lluvias/nieve. Se mojarán calzado TODO el tiempo (incluso al salir de algún PAS). Muy fuerte exposición al viento en travesía de la cumbre del Cº Colorado, en Portezuelo del Cº Centinela, costa lago Lácar y Cº Quilanlahue, así como muy bajas temperaturas (-5 a -10 °C) a la madrugada, en los lugares antes mencionados. Prevean cambio de ropa en PAS Colorado y PAS Quechuquina para reemplazar lo mojado. Ver pronóstico, recomendamos estos link donde podrán ver el parte climático de cada uno de los siguientes PAS (más confiable a partir de las 48 hs previo carrera):

Largada y Meta: <https://www.windguru.cz/735262>

PAS Portezuelo: <https://www.windguru.cz/735254>

Cumbre Cº Colorado: <https://www.windguru.cz/589218>

PAS del Lago: <https://www.windguru.cz/735259>

Cumbre Cº Quilanlahue: <https://www.windguru.cz/589357>

PAS Bayos: <https://www.windguru.cz/589868>

- Hidratación necesaria: 600 a 1000 ml (aprox.) *según peso por hora* de carrera. Lo ideal es adecuar la hidratación a la sed. Calculen lo necesario según distancia a PAS y Meta. Recuerden que entre PAS del Portezuelo y Colorado hay 11km y luego de PAS Del Mallín a PAS Quechuquina hay 16 km. *Prevean tener su propia reserva de líquidos*. Es Clave usar líquidos con sale. El agua de arroyos no es potable, si bien no está contaminada. Es preferente el agua que entregan en PAS y la que lleven propia.
- Gasto calórico: según peso: ¡aprox. 6000 a 13000kcal para los 110k!!! 1 barrita energética o gel= 200Kcal. En esta distancia es CLAVE incorporar alimentos para evitar agotamiento, en especial a partir de los 45 min de carrera y cada 45 min aprox. En los PAS hay abundante, pero es *fundamental* incorporar energía entre PAS. Los alimentos deben ser, fundamentalmente, hidratos de carbono (barras, geles u otros). Elijan los alimentos (barras, etc.) que ya han probado. Entrenen la hidratación y alimentación, no experimenten en carrera. **Durante el recorrido no podrán reponer todo lo necesario por lo cual es muy importante planificar la alimentación.**
- Alimentarse 2 horas previo a largada para evitar abdomen lleno e hidratarse hasta antes de la largada.
- **Linterna frontal o de mano con MUY BUENA iluminación (mínimo 100 lúmenes) y pilas de repuesto SON FUNDAMENTALES** para la largada y hasta PAS Quechuquina para los más rápidos. Luego durante el retorno para los más lentos. Hay cintas reflectivas en todo el recorrido (ida y vuelta). Recomendamos tener frontal de repuesto en bolsa de PAS Colorado, para reemplazar en caso de rotura de la inicial. Deben estar colocadas y prendidas desde Largada hasta las 08:00 hs. Si están en circuito después de



las 17:00 hs, DEBEN colocarse la luz frontal y a las 18:45 DEBEN prenderla. Esto es reglamentario aunque se vea bien (VER REGLAMENTO por tema linterna, ES CLAVE).

- Señal de teléfono celular variable presente desde largada hasta PAS Rosales. Luego poco. Variable en PAS Colorado. Hay señal variable en sector de Cº Quilanlahue. Presente desde PAS Bayos hasta la meta.
- Sigán cintas blancas con logo e indicaciones de banderilleros. Si hay nieve en Cº Colorado y Cº Quilanlahue se refuerza la señalización con cintas naranjas. Retorno completo con cintas reflectivas hasta Meta. No crucen cintas amarillas que cortan sendas que no deben transitar. No sigan al “malón”. Atentos a cartelera de desvíos según distancia. Atentos en km 5,9 desde Largada DEBEN Desviar a la IZQUIERDA hacia PAS Bayos 1. Y 3,5 km pasando PAS del Mallín NO DEBEN seguir circuito de los 70k, SIGAN DERECHO. Deben seguir mismo circuito de los 100Mi hacia PAS Quechuquina. Habrá abundante cartelera, LEANLA por favor.
- Si deciden abandonar es CLAVE avisar. Deben hacerlo solamente al jefe de PAS, Rescatistas, Largada o Meta. No avisen a Banderilleros, ellos sólo señalan camino. En TODOS los PAS habrá transporte hasta Oficina de Carrera con salidas horarias. Si deciden ser transportados por familiares o amigos DEBEN avisar al Jefe del PAS, en la META o en oficina de carrera.

➔ CONTACTO

www.patagoniarun.com - info@patagoniarun.com

Oficina de carrera: móvil +54 11 64953446

NQN Eventos – Rudecindo Roca 619 - San Martín de los Andes - +54 2972 420 949

TMX Team – CABA Buenos Aires - +54 11 64958712